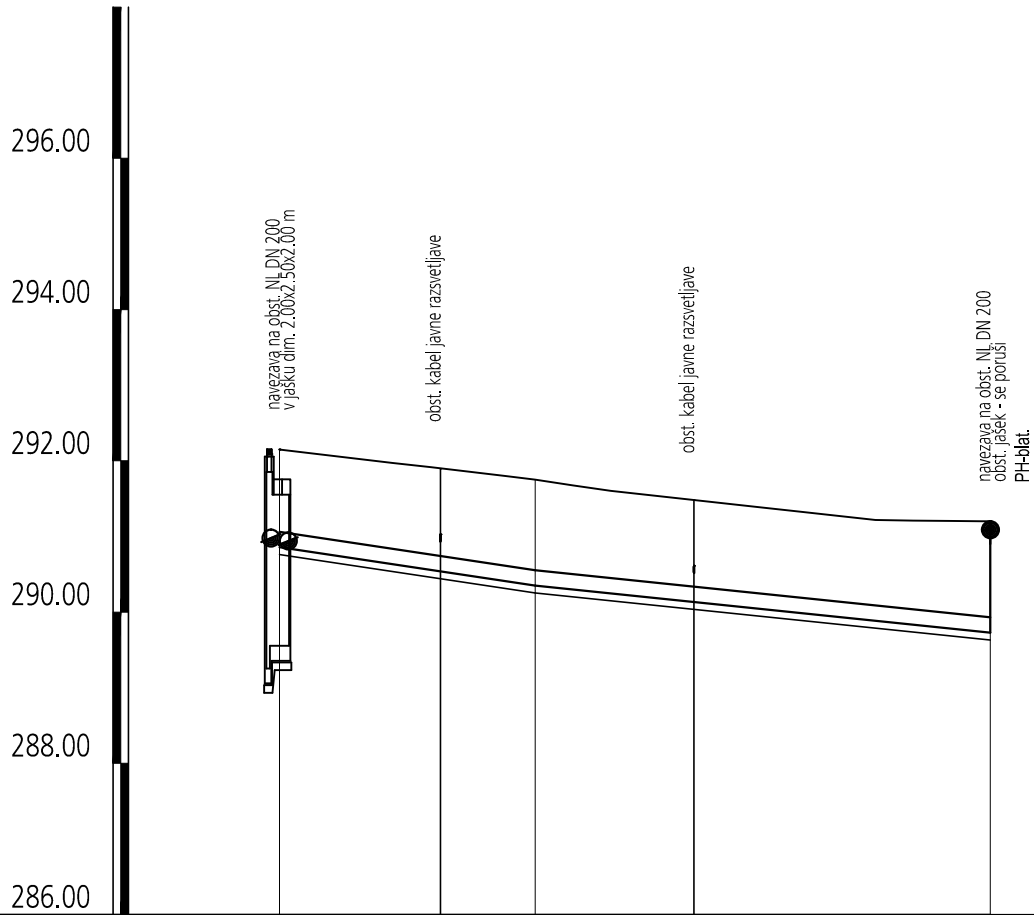
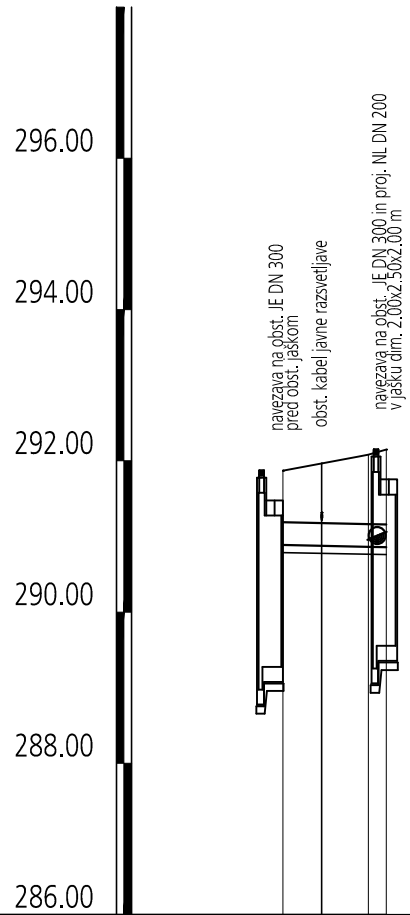


odsek 6
M 1:1000/100
M1.K10



IME	1	2	3
KOTA TERENA (m n.v.)	292.15	292.09	292.03
KOTA DNA CEVI (m n.v.)	290.86	290.35	289.73
GLOBINA IZKOPA (m)	1.39	1.50	1.57
DOLŽINA (m)		33.81	60.21
STACIONAŽA (m)	0.00	33.81	94.02
PADEC (promil)		15.0	10.3
CEV, PROFIL (mm), DOLZINA (m)	NL C 40, DN 200, L=94 m		


odsek 6.1
M 1:1000/100
M1.K12



IME	10	11	12
KOTA TERENA (m n.v.)	291.87	291.96	292.06
KOTA DNA CEVI (m n.v.)	290.89	290.86	290.86
GLOBINA IZKOPA (m)	1.08	1.32	1.39
DOLŽINA (m)		11.33	2.35
STACIONAŽA (m)	0.00	11.33	13.68
PADEC (promil)		2.0	
CEV, PROFIL (mm), DOLZINA (m)	NL C 40, DN 300, L=14 m		

LEGENDA:

- cegovod
- zasun
- podtalni hidrant
- podtalni hidrant-blatnik
- nadtalni hidrant
- avtomatski zračnik
- blatnik
- zakoličbena točka
- oznaka elementa na cevovodu
- risba vodovodnih armatur

naslov karte		IZVEDBENI VZDOLŽNI PROFIL; odseka 6 in 6.1	
investitor		Republika Slovenija, Ministrstvo za okolje in prostor Dunajska cesta 47, 1000 Ljubljana	
projektant			
nalog a / projekt		ZAGOTAVLJANJE POPLAVNE VARNOSTI JZ DELA LJUBLJANE IN NASELIJ V OBČINI DOBROVA - POLHOV GRADEC - ETAPA 1A	
načrt		NAČRT PRESTAVITVE IN ZAŠČITE VODVODNEGA OMREŽJA	
faza		PGD	id. št.
odg. vodja projekta		mag. Rok FAZARINC, univ.dipl.inž.gradb.; IZVO-R d.o.o.	IZS G-0644
odg. projektant		Elizabeta PEKL AJ, univ.dipl.inž.gradb.; HIDROPROJEKT d.o.o.	IZS G-1184
sodelavci			
številka projekta		številka načrta	datum
H34-FR/15		7753-3/10	januar 2016
		merilo	list
		1:1000/100	3/10.5.2.8